

Horario: Salida de Vigo sobre las 16h Llegada a Vigo sobre las 22h
Habrá un refrigerio "in situ" al final del paseo

VISITA A LOS MOLINOS DE O FOLÓN Y DE O PICÓN

DESCRIPCIÓN DE LA RUTA

La "ruta del Folón y el Picón" es un recorrido circular de escasa dificultad, de apenas 3,5 km. (1,30 h.) y que asciende por la ladera de Solleiros siguiendo el tradicional camino que conducía a los "Muíños do Folón e O Picón".

Los molinos de O Folón y de O Picón se encuentran en el municipio de O Rosal, en el Baixo Miño. A unos 50 km de la ciudad de Vigo, en el sur de la provincia de Pontevedra. Se trata de un conjunto único de 67 molinos de agua dispuestos "en cascada" a lo largo del cauce de dos ríos (Folón y Picón). En 1998 han sido declarados Bien de Interés Cultural por la Xunta de Galicia.

En la vertiente del Folón se encuentra un total de 36 molinos, algunos tan espectaculares como el conjunto situado en la parte más alta del recorrido, ubicados en forma de escalera con el fin de aprovechar la fuerza motriz de la corriente que desciende por el pequeño riachuelo.

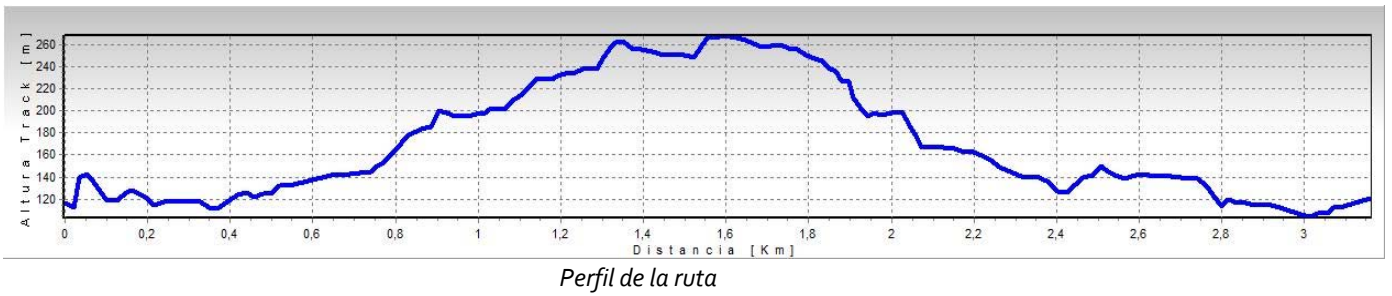
A continuación el sendero desciende, bajo la sombra de pinares, junto al río Picón, donde nos encontraremos con otros 31 molinos, así como con pequeñas cascadas como la cascada del Folón que cae en varios saltos sobre las grandes piedras graníticas. Las pequeñas caídas de agua han favorecido la construcción de los molinos en esta ladera, que otorgan gran belleza a la ruta.



Vista general de os molinos de Folón

Mapa de la ruta elaborado por Segatur (<http://www.segatur.com/prg094.html>)

La orografía de la zona permite disfrutar de un bonito paisaje y vistas sobre el monte Tecla, Portugal y la desembocadura del río Miño.




LOS MOLINOS

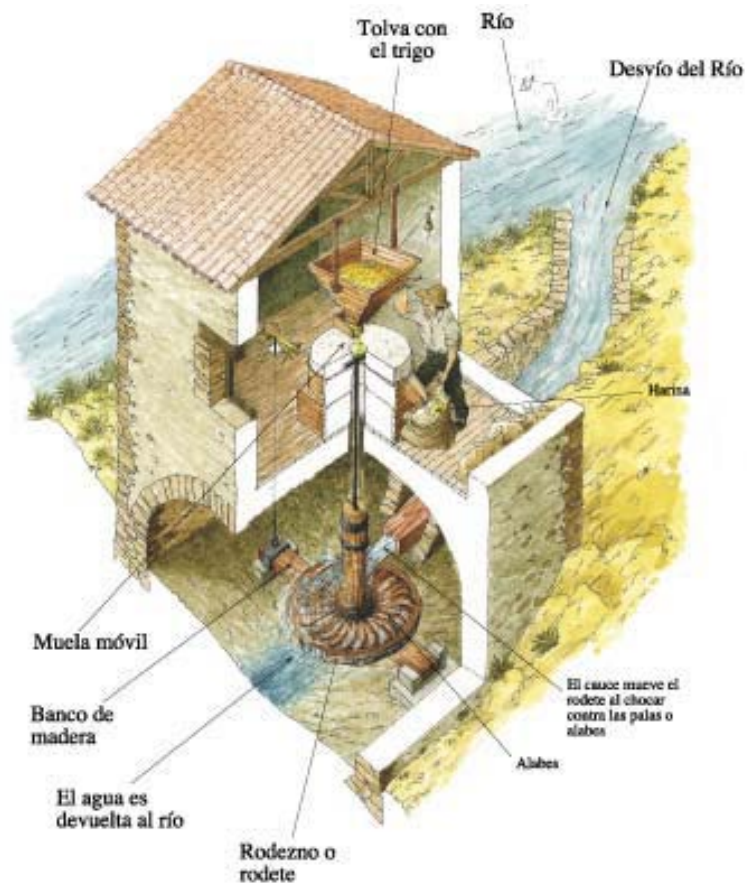
Se trata de construcciones de piedra empleadas para las labores de molienda del maíz y el trigo, haciendo uso de la fuerza de las aguas que bajaban por el monte. Su estructura está dividida en dos partes: el "moenga" o piso superior, y el "infernó", espacio en el que se generaba la fuerza motriz que movía el molino. Algunos disponen de un abrevadero adyacente para el ganado. Los muros presentan marcas de diversa naturaleza: nombres, iniciales, fechas y cruces destinadas a proteger el molino. Algunas fueron realizadas por los canteros que trabajaron en su construcción. Otras se atribuyen a sus dueños o arrendatarios.

En una inscripción se puede leer que el más antiguo está datado en 1702, aunque parece ser que el funcionamiento de estas instalaciones está documentado desde el siglo XVII. Su existencia en este emplazamiento probablemente esté relacionada con la influencia de los monjes del Monasterio de Santa María de Oia. Algunos molinos pertenecían a los vecinos, en régimen de propiedad comunal. Otros eran particulares o compartidos por varias familias, y también los había arrendados. En las rocas de los caminos es fácil distinguir las "rodeiras", marcas dejadas por los ruedas de los carros durante siglos de trasiego.

Se molía solo los tres meses de invierno, cuando la fuerza del agua era mayor. Además en verano el agua del río se utilizaba para regar los campos.



Molino de Folón y detalle de un grabado



Descripción de un molino de agua y algunos detalles de su estructura

MÁS INFORMACIÓN

[Muiños de O Folón e do Picón \(turgalicia\): \(http://goo.gl/rBhAvV\)](http://goo.gl/rBhAvV)

[Muiños de O Folón y O Picón \(http://goo.gl/onkh8b\)](http://goo.gl/onkh8b)

[Cuaderno de arena \(http://goo.gl/tXLDMO\)](http://goo.gl/tXLDMO)

[La fuerza del agua \(vídeo\) \(https://goo.gl/pcbywX\)](https://goo.gl/pcbywX)

[The Cascaded Mills of Folon and Picon \(http://goo.gl/sZNUw3\)](http://goo.gl/sZNUw3)